

# Halten Revision Ortsplanung

## Auflageexemplar

### Erschliessungsplan

#### Situation 1:1000 | Teil A Mülimatt

Öffentliche Auflage vom 24. Oktober 2024 bis 22. November 2024

Beschlossen vom Einwohnergemeinderat am

Der Gemeindepräsident: Die Gemeindegemeinderätin:

Genehmigt vom Regierungsrat mit Beschluss Nr.

Der Staatsschreiber:

Publikation im Amtsblatt vom

Datum :	17. Oktober 2024
Druckdatum :	17. Oktober 2024
Dok. Nr. :	3.641.1663_03.1
Format :	30/84
Zeichner :	BRA
Dateiname :	03_Erschliessungsplan.dwg
Änderungen :	







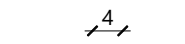
#### Legende:

##### Genehmigungsinhalt:

##### Grundnutzung:






 Erschliessungsstrassen

##### Überlagernde Inhalte:







-  Baulinie Strasse
-  Gestaltungsbaulinie
-  Baulinie Werkleitungen
-  Vorbaulinie Werkleitungen
-  Gewässerbaulinie, es gelten die Nutzungsbeschränkungen nach Art. 41c GSchV
-  Vorbaulinie Gewässer
-  Baulinienbemassung

##### Orientierungsinhalt:

##### Grundnutzung:

-  öffentliches Gewässer
-  kommunale Uferschutzzone (innerhalb und ausserhalb)
-  Kantonsstrasse
-  Trottoir / Fusswege Kanton
-  Feldweg

##### Überlagernde Inhalte:

-  erhaltenswerte Kulturobjekte inkl. Nummer
-  geschützte Hecke / Ufergehölz
-  Bauzonengrenze
-  Baulinie Kantonsstrasse
-  Vorbaulinie Kantonsstrasse
-  Erdgashochdruckleitung, Vorgehen bei Umzonungen und Gestaltungsplanungen im Konsultationsbereich siehe Zonenreglement §22 Störfallvorsorge.

